



Pomáhat a chránit

KRAJSKÉ ŘEDITELSTVÍ POLICIE STŘEDOČESKÉHO KRAJE

Územní odbor Mělník
Dopravní inspektorát
Bezručova 2796
276 01 Mělník



Č.j.: KRPS-57-185/ČJ-2022-010606

Mělník 26. října 2022

Počet stran: 2

Přílohy: PD

Žadatel: Atelier malých okružních křižovatek Ing. Petra Novotného
Hlaváčova 179
530 02 Pardubice

**Okružní křižovatka sil. III/10148 ulic Přemyslova s Lidovým náměstím
v Kralupech nad Vltavou - stanovisko, závazné stanovisko**

Policie České republiky Krajské ředitelství policie Středočeského kraje Dopravní inspektorát Mělník vydává v souladu s ustanovením § 10 odst. 4 písm. a), § 16 odst. 2 písm. b) zákona č. 13/1997 Sb., o pozemních komunikacích a v souladu s ust. § 77 odst. 2 písm. b) zákona č. 361/2000 Sb., o provozu na pozemních komunikacích, ve znění pozdějších předpisů po posouzení projektové dokumentace výše uvedené stavby ve stupni DUSP z hlediska bezpečnosti a plynulosti provozu na pozemních komunikacích následující stanovisko, závazné stanovisko:

Předmětem projektové dokumentace je úprava stávající průsečné čtyřramenné křižovatky v Kralupech nad Vltavou sil. III/10148 (ul. Přemyslova a V Růžovém údolí) a ul. V Rokli na okružní křižovatku. Dále dojde k úpravě a výstavbě nových chodníků, nových parkovacích stání, úpravě přechodů pro chodce, zřízení míst pro přecházení, veřejného osvětlení, atd.

Pro stavbu budou dodrženy následující podmínky:

- Budou dodrženy podmínky podle vyhlášky č. 398/2009 Sb., o obecných technických požadavcích zabezpečujících bezbariérové užívání staveb.
- Stavebně technické řešení pozemních komunikací bude dle platných ČSN, pro potřeby vozidel největších předpokládaných.
- Veřejné osvětlení, odvodnění, podélné i příčné sklony budou v souladu s platnými ČSN.
- Chodníky budou o min. šíři 1,5 m, v průchozím prostoru nebudou umístěny žádné překážky.
- Přechody pro chodce a místa pro přecházení budou v souladu s ČSN 73 6110, budou zajištěny zejména rozhledové podmínky. Přechody pro chodce budou osvětleny - odlišným

zabarvením světla, místa pro přecházení – bez odlišného zabarvení světla.

- Křižovatka bude provedena v souladu s ČSN 73 6102, TP 135.
- Parkovací stání budou v souladu s ČSN 73 6056.
- Pevné překážky mohou být umístěny v minimálním bezpečnostním odstupu 0,5 metru od okraje pozemní komunikace, nebudou tvořit překážku v rozhledech.

PČR DI Mělník v souladu s ustanovením § 10 odst. 4 písm. a) zákona č. 13/1997 Sb., o pozemních komunikacích souhlasí s návrhem okružní křižovatky dle projektové dokumentace ze předpokladu splnění uvedených podmínek.

PČR DI Mělník souhlasí s návrhu místní úpravy provozu na pozemních komunikacích za dodržení následujících podmínek;

- Vyhrazené parkovací stání pro vozidla přepravující osobu těžce postiženou nebo těžce pohybově postiženou musí být označeno DZ IP12 se symbolem 225.
- DZ IP6 a B20a nelze umístit společně.
- Bude užito dopravních značek a zařízení v souladu s vyhláškou č. 294/2015 Sb., kterou se provádějí pravidla provozu na pozemních komunikacích, v reflexním provedení v základní velikosti v provedení dle ČSN EN 12899-1. Konečné umístění dopravních značek musí odpovídat podmínkám TP 65, TP 133.
- Místní úpravu provozu na pozemních komunikacích stanoví podle § 77 odst. 1. písm. c) zákona č. 361/2000 Sb., o provozu na pozemních komunikacích, příslušný správní úřad.
- V rámci samotné stavby musí být dodrženy platné ČSN a nesmí docházet ke znečišťování pozemní komunikace.
- Technologie budou voleny tak, aby docházelo k co nejmenšímu omezení provozu na pozemních komunikacích.
- Pro stavbu bude stanovena přechodná úprava provozu na pozemních komunikacích, kterou stanoví příslušný správní úřad po předchozím písemném stanovisku PČR DI Mělník podle § 77 odst. 2 písm. b) zákona č. 361/2000 Sb. o provozu na pozemních komunikacích a o změnách některých zákonů.

Pokud budou výše uvedené podmínky splněny, lze konstatovat, že návrh odpovídá obecným požadavkům na bezpečnost a plynulost provozu na pozemních komunikacích.

Zpracoval:

vrchní inspektor nrap. Ludmila Adamcová






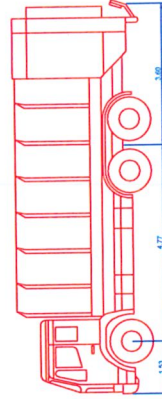
komisař npor. Marek Novák DiS.
vedoucí DI Mělník



	ZELENĚ - stálavější plocha		ZELENĚ - nové plochy		CHODNÍK - stálavější plochy		CHODNÍK - nové plochy		ŽULOVÁ DLAŽBA - pejskářská		TECHNOLOGICKÉ KAMENY		ASFALTOVÉ PLOCHY		PARKOVIŠTĚ - stálavější plochy		PARKOVIŠTĚ - nové plochy		PŘEDZÁHRADKA		ZÁBRADLÍ		KAMENNÁ OBRUBA - SNIŽUJÍCÍ		PRVKY PRO NEVIDOMÉ		PRVKY PRO NEVIDOMÉ		BETONOVÁ PARKOVKA OBČI		DVOURÁDKOVÁ KAMENNÁ		VODODRŽNÉ DOPRAVNÍ		RAMPA		VÝŠKA PODSAHKY JEDNÉ		ULIČNÍ VPUST		OBROBNÍKOVÁ VPUST
---	----------------------------	---	----------------------	---	-----------------------------	---	-----------------------	---	----------------------------	---	----------------------	---	------------------	---	--------------------------------	---	--------------------------	---	--------------	---	----------	---	----------------------------	---	--------------------	---	--------------------	---	------------------------	---	---------------------	---	--------------------	---	-------	---	----------------------	---	--------------	---	-------------------

LEGENDA VLEČNÝCH KŘÍVEK:


	OBALOVÉ KŘÍVKY VOZIDLA
	OBRYSY OBALOVÉ KŘÍVKY VOZIDLA
	DŘÁHY KOL VOZIDLA



**! Po prostorovém a výškovém výtčení
navržené stavby v terénu je nutné ověřit
výškový návrh v PRÚ dopravního prostoru.
V případě rozporu je nutné kontaktovat projektanta.**

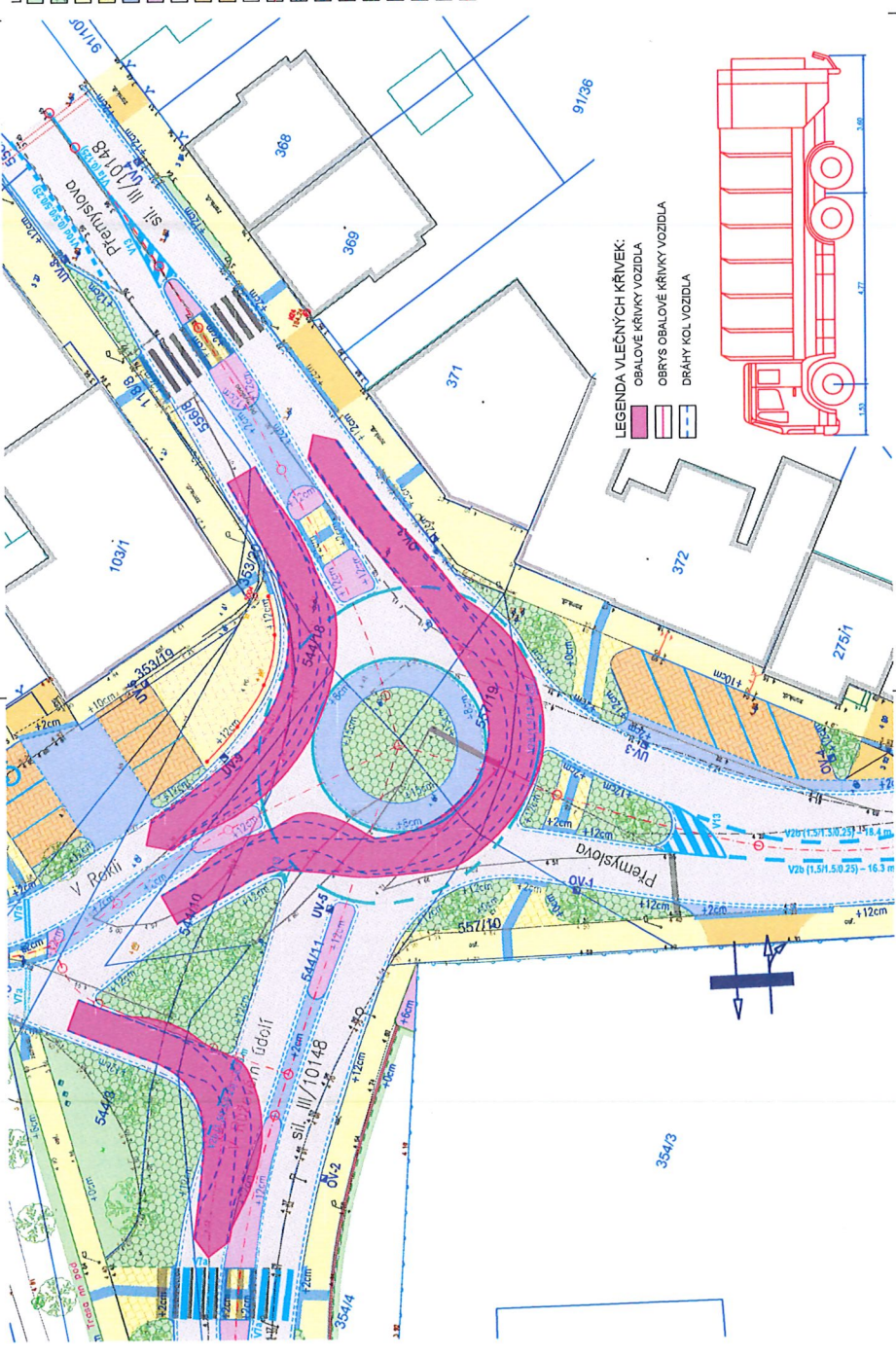
**! Před začátkem stavby je nutné výtčit
vlastnické hranice parcel**

**! Podzemní síť zakreslená dle podkladů správců
Před začátkem zemních prací nutné výtčit**

	Autor návrhu technické dokumentace Ing. Petr NOVOTNÝ IČ: 48 22 02 44 42 Jednatel společnosti	
	Kontrolní	
Výpracoval	Ing. P. Novotný, Ph.D., MBA	
Kvalifikace		
Umořitel stavby:	Kralupy nad Vltavou, Sbědčenský kraj	
Inventar stavby:	Město Kralupy nad Vltavou	
Ověřil		
Datum	10/2022	
Stupeň	DUSP	
Číslo kopie		
Formát	A4	
Číslo stránky	14/220	
Číslo výkresu	1:250	----

POLICIE ČESKÉ REPUBLIKY
KRAJSKÉ ŘEDITELSTVÍ POLICIE
STŘEDOČESKÉHO KRAJE
DOPRAVNÍ INSPEKTOURAT
276 01 MĚLNÍK

26.10.2022
m.b.A

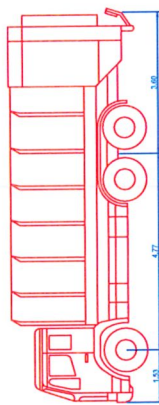


LEGENDA:

- ZELEN - stávající plocha
- ZELEN - nové plochy
- CHODNÍK - stávající plochy
- CHODNÍK - nové plochy
- ŽULOVÁ DLAŽBA - polštřední dlažba
- TECHNOLOGICKÁ KAMENNÁ DLAŽBA (120/120/20), uložena v betonovém loži
- ASFALTOVÉ PLOCHY
- PARKOVIŠTĚ - stávající plocha
- PARKOVIŠTĚ - nová plocha
- PŘEDZÁHRÁDKA
- ZÁBRADLÍ
- KAMENNÁ OBRUBA / SNÍŽENÁ OBRUBA
- PRVKY PRO NEVIDOMÉ (zámková dlažba pro nevidomé)
- PRVKY PRO NEVIDOMÉ (umístě vodící liče)
- BETONOVÁ PARKOVÁ OBRUBA / SNÍŽENÁ OBRUBA
- DVOURÁDKA KAMENNÝCH KOSTEK
- VODOROVNÉ DOPRAVNÍ ZNAČENÍ
- RAMPA
- VÝŠKA PODSADKY JEDNOTLIVÝCH OBRUB
- ULIČNÍ VPUST
- OBRUBNÍKOVÁ VPUST

LEGENDA VLEČNÝCH KŘÍVEK:

- OBALOVÉ KŘÍVKY VOZIDLA
- OBRYSY OBALOVÉ KŘÍVKY VOZIDLA
- DRAHY KOL VOZIDLA



Po prostorovém a výškovém vypočítání navrhované stavby v příloze je nutno ověřit, zda stavba není v rozporu s platnými předpisy. V případě rozporu je nutno kontaktovat projektanta.

Před započátkem stavby je nutno vypočítat vlastní hranice parcel.

Podzemní síla zakreslená die podkladu správců.

Před započátkem zemních prací nutno vypočítat.

Souladný systém: JTSK
Výškový systém: B.p.v.

Zodpovědný projektant	Profese	Vypracoval	Kontrola	Komentář
Ing. P. Novotný, Ph.D., MBA	Ing. P. Novotný, Ph.D., MBA	Ing. P. Novotný, Ph.D., MBA	Ing. P. Novotný, Ph.D., MBA	
Ustanovení stavby	Kralupy nad Vltavou, Středobáňský kraj			
Investor stavby	Město Kralupy nad Vltavou			
Formát	3x A4			
Číslo výkresu	142020			
Stavba	DUSP			
Číslo hosp.				
Měřítko	1:250			
Číslo výkresu				

Okrůžní křižovatka síl. III/10148 ulic Přemyslova s lidovým náměstím v Kralupech nad Vltavou

VLEČNÉ KŘÍVKY – NÁKLADNÍ VOZIDLO (2)

POLICIE ČESKÉ REPUBLIKY
KRAJSKÉ ŘEDITELSTVÍ POLICIE
STŘEDOČESKÉHO KRAJE
DOPRAVNÍ INSPEKTORÁT
276 01 MĚLNÍK

26.10.2022
my 6



! !

Po prostrovém a výškovém vyřezání
zůstává v nulu je nutno vyřezat
zda výškově návrh v PD odpovídá skutečnosti.
V případě rozporu je nutno pokračovat projektanta.


! !

Před započítáním stavby je nutno vyřezat
vlastnické hranice parcel

! !

Podzemní sítě zakresleny dle podkladů správů
! !

Před započítáním zemních prací nutno vyřezat

		Ministerstvo dopravy Městský úřad Město Králupy nad Vltavou 252 01 Králupy IČ: 000 000 000	
Zodpovědný projektant	Ing. P. Novotný, Ph.D., MBA	Uvštěňovací stavební	Králupy nad Vltavou, Sídlečský jmg
Poradce	Ing. P. Novotný, Ph.D., MBA	Investor stavební	Město Králupy nad Vltavou
Vypracoval	Karel Matáček		
kontroloval	Ing. P. Novotný, Ph.D., MBA		
		Formát	A4
		Číslo zadání	140220
		Datum	10/2022
		Stupeň	DUSP
		Číslo kódu	
		Měřítko	Číslo výřezu
			1:250
		VLEČNÉ KŘIVKY – NÁKLADNÍ VOZIDLO (3)	

POLICIE ČESKÉ REPUBLIKY
KRAJSKÉ ŘEDITELSTVÍ POLICIE
STŘEDOČESKÉHO KRAJE
DOPRAVNÍ INSPEKTORÁT
276 01 MĚLNÍK

26.10.2022 m. LA


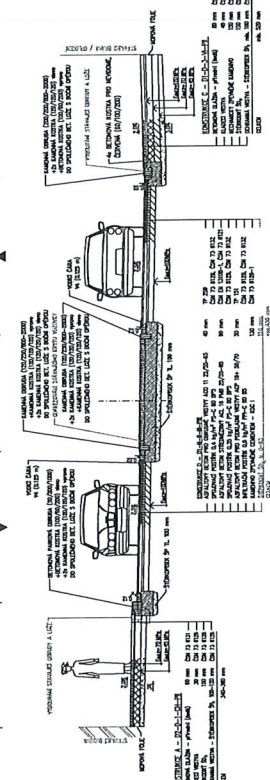


Figure 1 is a 3D perspective diagram of a geological structure. It shows a series of layers. The top layer is labeled 'Zoned and/or heavy sandstone zone'. Below it are three layers of 'SANDSTONE (120/120/200)'. The bottom layer is labeled 'LOESS BEDDING'. A vertical line on the left side is labeled 'DRAIN'.

[illegible][illegible][illegible][illegible]

POLICIE ČESKÉ REPUBLIKY
KRAJSKÉ ŘEDITELSTVÍ POLICIE
STŘEDOČESKÉHO KRAJE
DOPRAVNÍ INSPEKTORÁT
276 01 MĚLNÍK

26.10.2022
my 6A